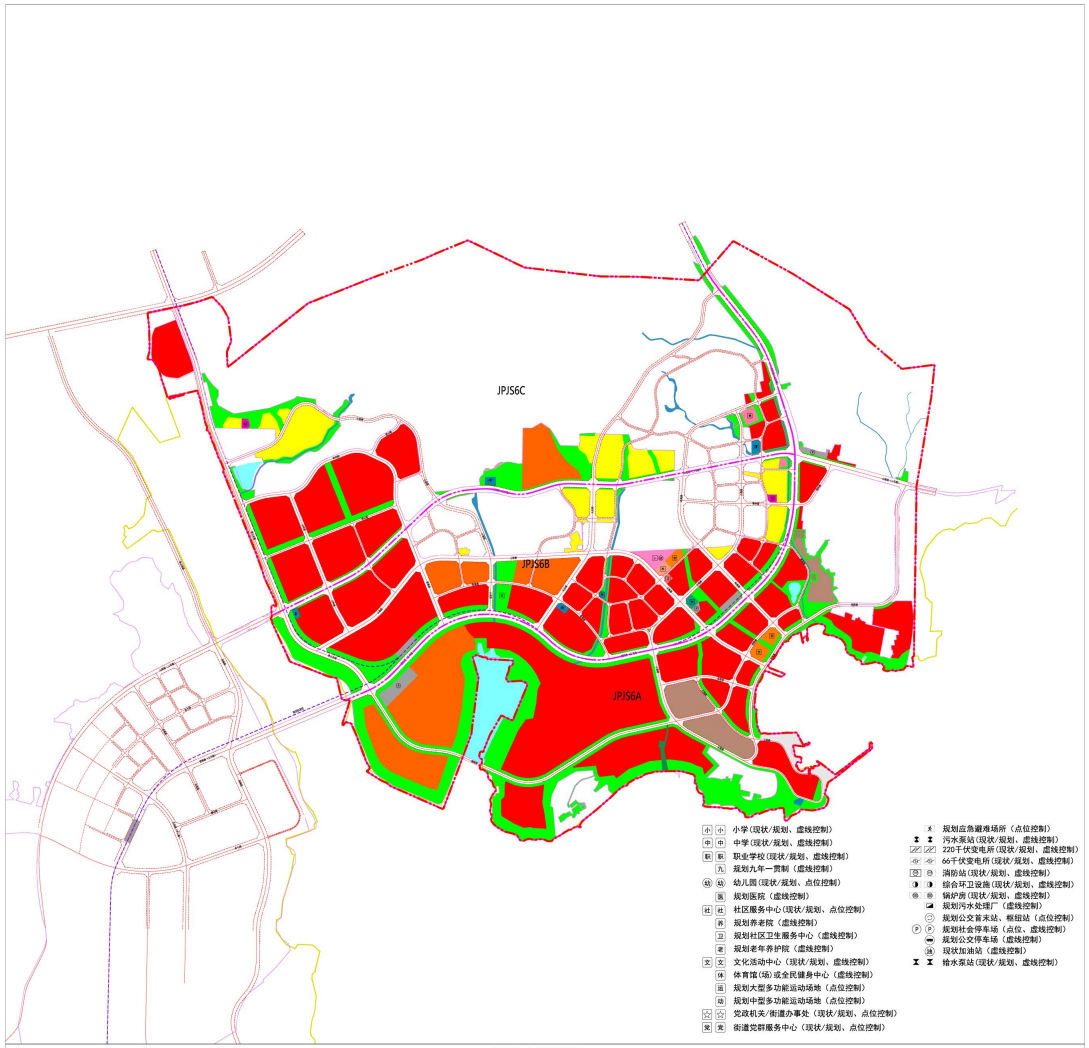

单元综合控制指标表

单元		面积（公顷）		人口规模（万人）		单元定位	★城镇建设用地规模上限（公顷）	★总建筑规模上限（万平方米）	★首位功能		★主要用地规模结构				★道路网密度下限（千米/平方千米）	★主导地类负面清单	留白功能用地指引
名称	编号	控制单元面积	规划面积（城镇开发边界）	常住人口规划区间	实际服务人口规划区间				主导地类	代码	用地占比	用地占比	用地占比	用地占比			
大连金普新区金石滩片区6单元	JPJS6	1724.34	880.27	1-2	5-10	享誉东亚、闻名世界的一站式旅游目的地；辐射东北、吸引全国的区域性旅游服务中心；倚靠大连、代表辽宁的顶级旅游度假区；	880.27	500	居住用地/商业服务业用地	07/09	居住用地≤10%	商业服务业用地≤60 %	工矿用地≤5 %	绿地与开敞空间用地≥15 %	8.0	--	--

大连金普新区金石滩片区6单元详细规划（草案公告）

《大连金普新区金石滩片区6单元详细规划》(草案）已编制完成，现根据相关法律法规要求，对该规划进行草案公告，征求公众意见。如对该规划方案有意见和建议，请于公告结束前以有效途径反馈至大连金普新区自然资源局。

公告日期：2025年11月28日——2025年12月27日

公告网站：大连金普新区网站https://www.dljp.gov.cn

现场公告地址：大连金普新区大李家街道办事处。

意见反馈有效途径：1. 信件邮寄至大连金普新区自然资源局，并于封面注明“《大连金普新区金石滩片区6单元详细规划》意见建议”，地址：大连金普新区华堂大厦， 邮政编码：116602；

2. 电子邮件发送至jpzrzyjkgh@163.com。

区域位置：本单元位于大连金普新区南部，南临黄海，东临城山头，西临金石滩，北临自然山体。

规划范围：本次规划范围为大连金普新区金石滩片区6单元，用地面积约1724.34公顷，城镇开发边界内约880.27公顷。

功能定位：大连金普新区金石滩片区6单元详细规划首位功能为享誉东亚、闻名世界的一站式旅游目的地；辐射东北、吸引全国的区域性旅游服务中心；倚靠大连、代表辽宁的顶级旅游度假区；（以国土空间总体规划最终批复为准）。

街坊分布

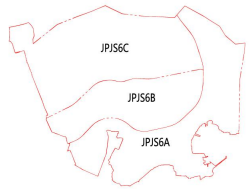

大连金普新区金石滩片区6单元

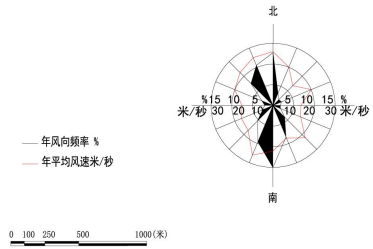

强度（平均容积率）控制等级

用地性质	强度控制	强度一级	强度二级	强度三级	强度四级	强度五级
居住用地	基准强度	1.0-1.2（含1.0、1.2）	1.2-1.5（含1.5）	1.5-2.0（含2.0）	2.0-2.6（含2.6）	2.6-2.9（含2.9）
	特定情况	基准强度外，1.0以下或2.9以上的特定情况需经过相关论证				
商业服务业用地	基准强度	＜1.5	1.5-2.5（含1.5、2.5）	2.5-3.5（含3.5）	3.5-4.5（含4.5）	＞4.5

高度控制等级（单位：米）

用地性质	高度控制	高度一级	高度二级	高度三级	高度四级	高度五级
居住用地	基准高度	≤18	18-27（含27）	27-36（含36）	36-54（含54）	54-80（含80）
商业服务业用地	基准高度	≤24	24-50（含50）	50-75（含75）	75-100（含100）	100-250（含250）
	特定情况	基准高度外，250米以上的特定情况需经过相关论证				

——基准强度等级

基准强度（平均容积率）等级指同一街区内，同一地类上，规划及现状总建筑面积与该地类用地面积的比值。

——基准高度等级

基准高度等级指同一街区内，同一地类上，规划最高建筑控制高度。

注：设施类用地基准强度、基准高度按相关行业标准执行。

留白用地基准强度、基准高度待用地布局明确后按相关标准确定。

说明

1、本单元涉及净空问题需按相关法律、规范等文件要求执行。

2、本单元涉及的轨道交通线路为示意线，以实施方案为准。

土地使用及规模控制一览表

街区			街区主导地类指引								
名称编号	街区面积（公顷）	城镇开发边界内用地面积（公顷）	地类	代码	主导地类占比指引	街区建筑规模（万平方米）	★基准强度（平均容积率）等级	基准高度等级	★基准强度 绿地率下限（%）	复合混合功能指引
JPJS6A	632.55	405.88	商业服务业用地	09	≤60%	≤180	商业一级	商业四级	20	
			工矿用地	10	≤8%	≤30	按行业标准确定	按行业标准确定	——	
JPJS6B	377.02	265.43	居住用地	07	≤8%	≤35	居住一级	居住一级	35	
			商业服务业用地	09	≤60%	≤120	商业一级	商业二级	20	
JPJS6C	714.77	208.96	居住用地	07	≤18%	≤45	居住一级	居住一级	35	
			商业服务业用地	09	≤60%	≤90	商业一级	商业一级	20	

注：“★”号为约束性内容。本规划中对各类用地基准强度、基准高度和绿地率下限管控规则，是对本街区内同一地类的总则性综合平均要求。未明确的应按照国家、辽宁省、大连市现行相关法律法规、规范标准执行。现状保留区域具体情况以实测为准，需进行更新改造的，在符合单元、街区规划各项总体控制要求的前提下，可按照国家、省、市关于城市更新、老旧小区改造等相关政策及具体项目要求确定具体的规划控制要求及建设标准

图例



——实线控制

规划要素的空间位置、用地边界、占地面积和建设规模等规划控制要求均不得变化的控制方式。

——虚线控制

在控制要素的空间基本位置不变、占地面积和建设规模没有显著变动、供给和服务能力不降低的前提下，用地边界及形状及建设形式可根据规划实施实际进行具体落实的控制方式。

——点位控制

在确保控制要素不漏项、数量不减少、建设规模有保障、供给和服务能力不降低、建设可实施的前提下，控制要素的空间位置、用地边界、占地面积和建设规模等可根据规划实施实际进行具体落实，或可结合相邻地块开发与其他项目进行联合建设的控制方式。